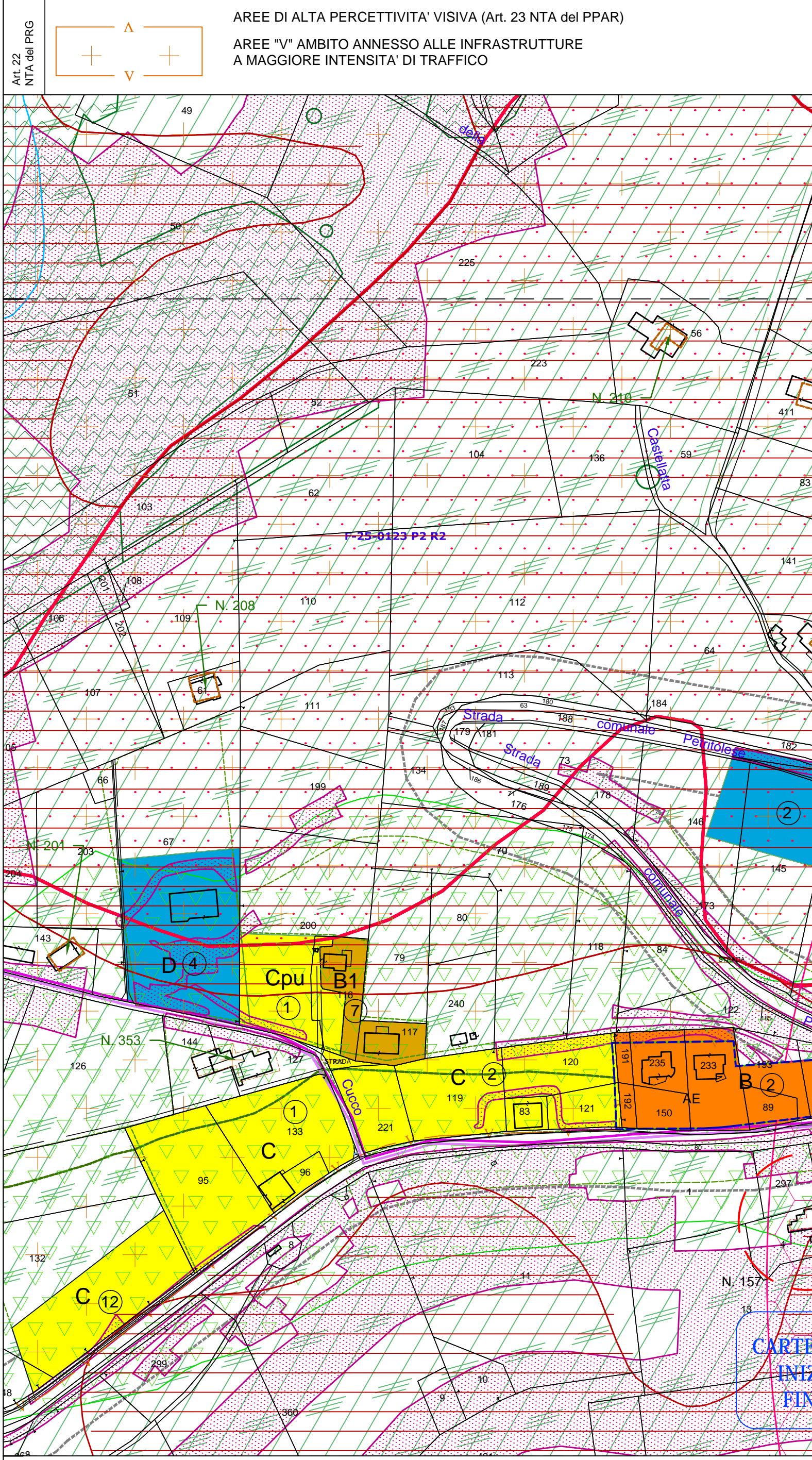
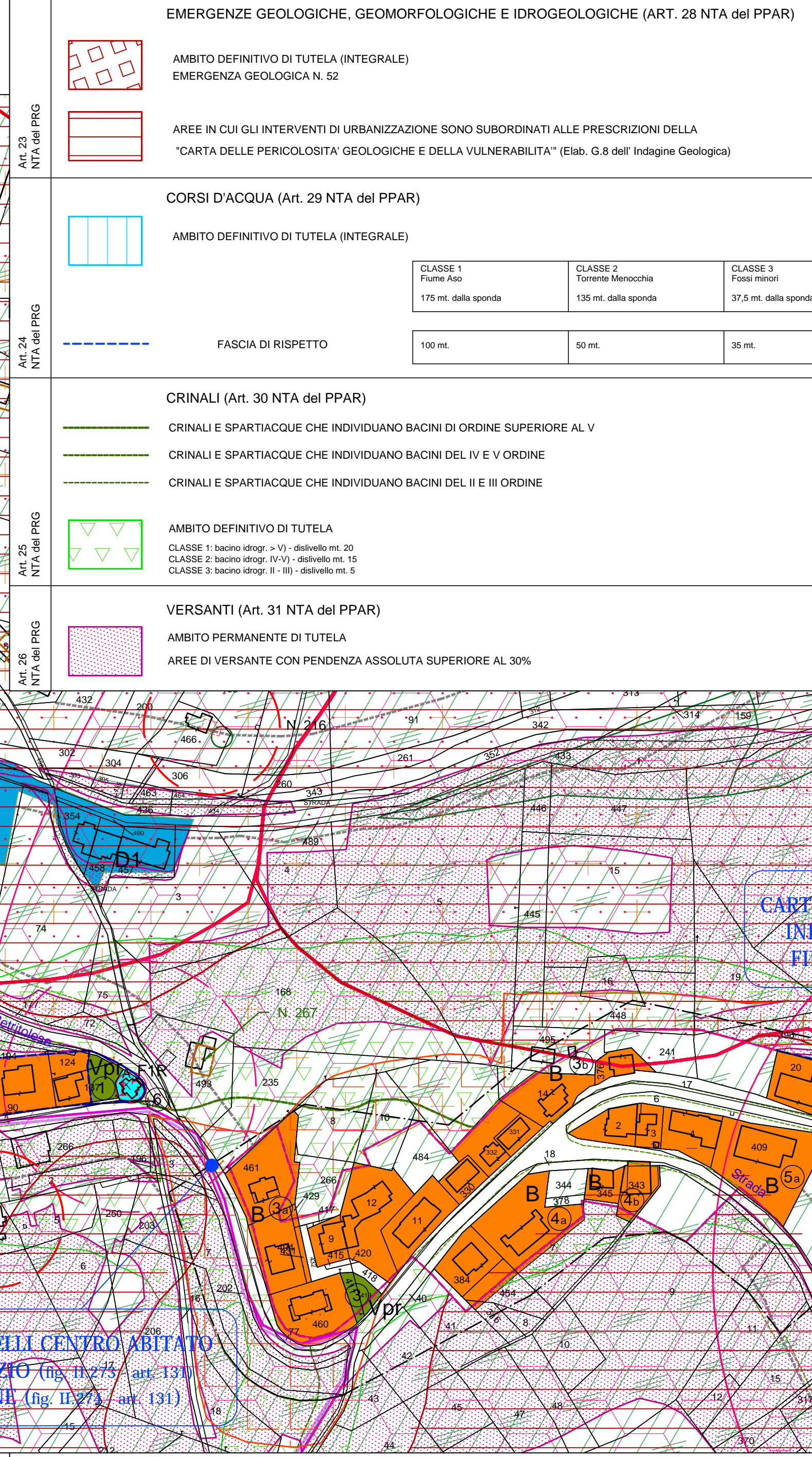


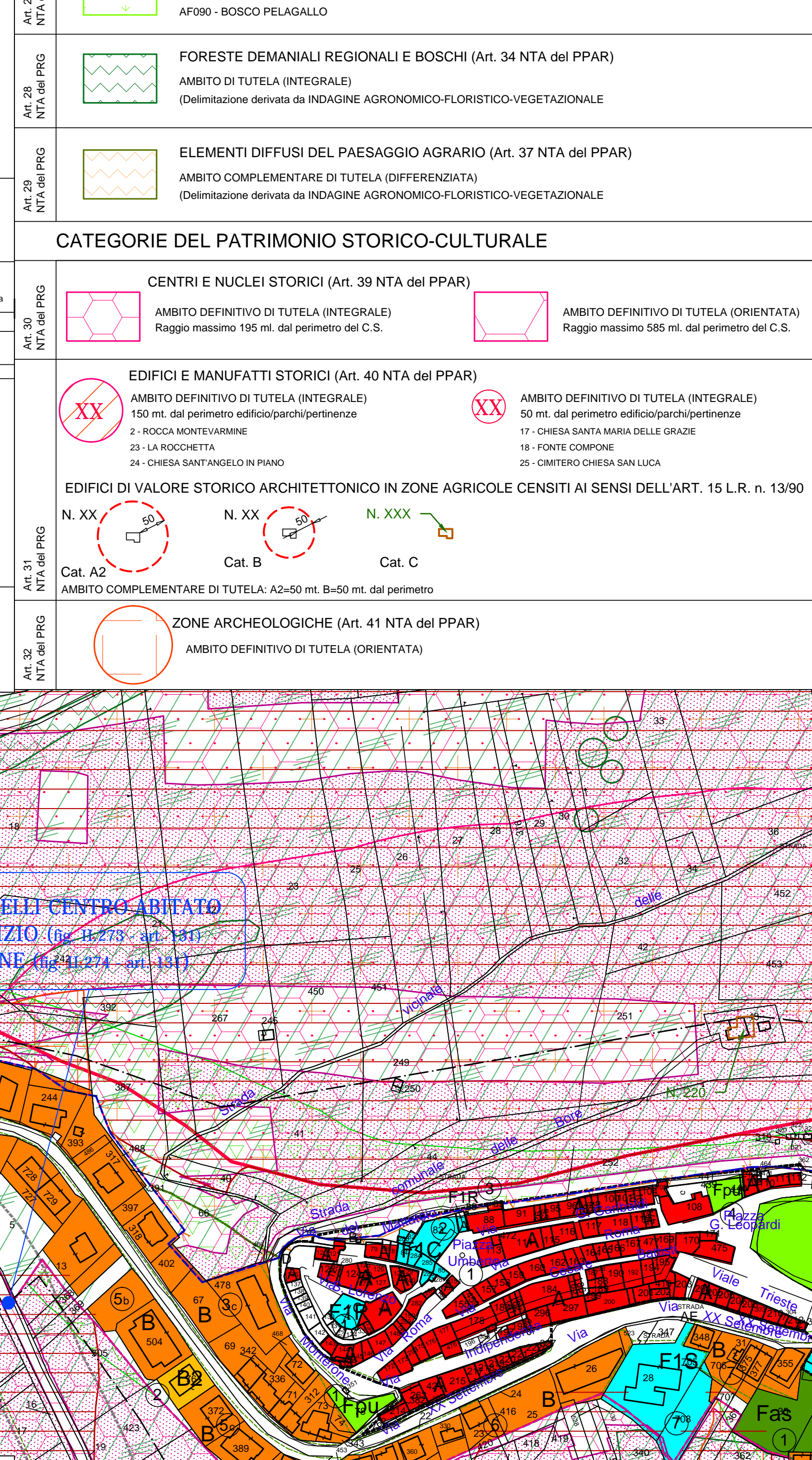
**DISCIPLINA DELLA TUTELA AMBIENTALE DEL PPAR**  
**SOTTOSISTEMI TERRITORIALI**



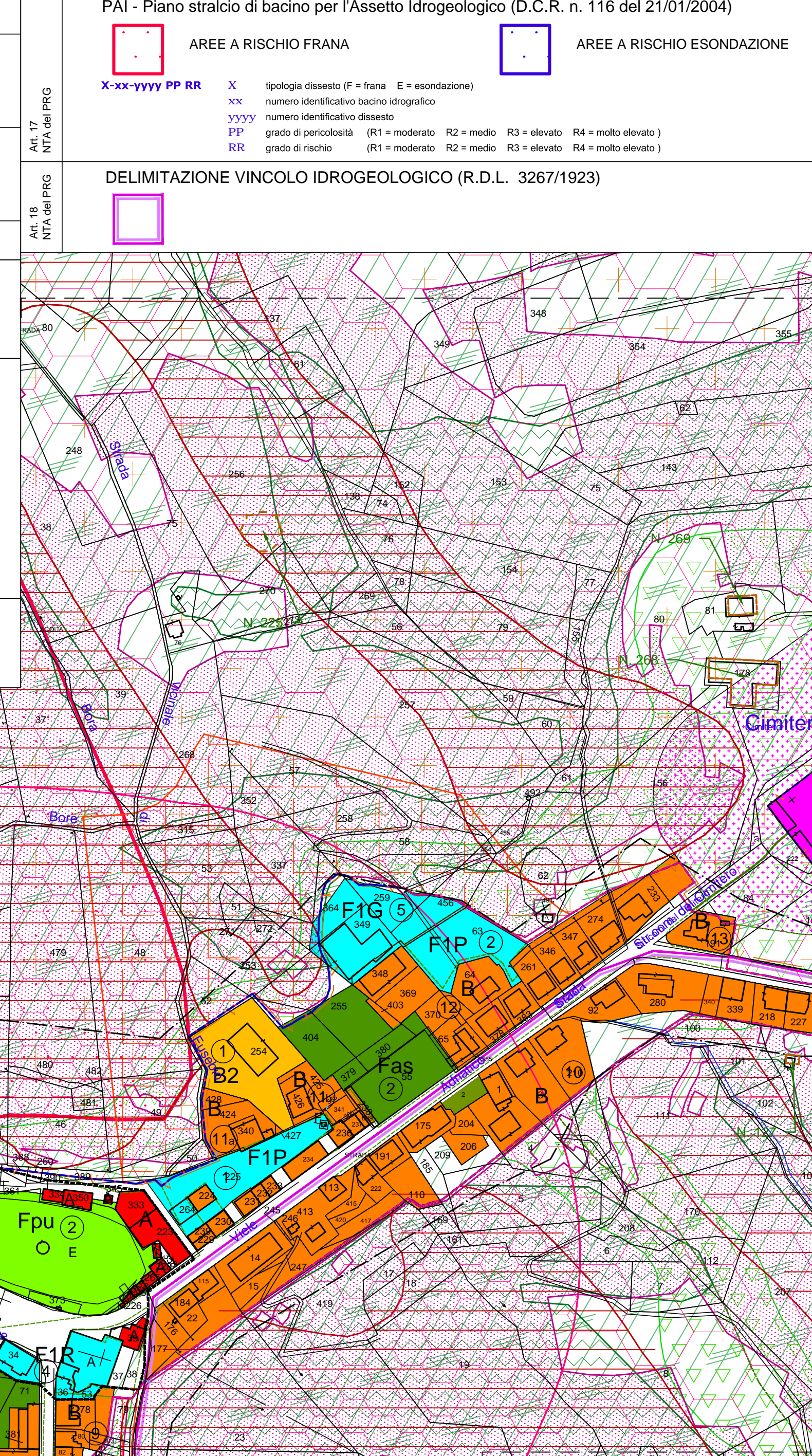
**CATEGORIE COSTITUTIVE DEL PAESAGGIO**  
**CATEGORIE DELLA STRUTTURA GEOMORFOLOGICA**



**CATEGORIE DEL PATRIMONIO BOTANICO VEGETAZIONALE**  
**CATEGORIE DEL PATRIMONIO STORICO-CULTURALE**



**DISCIPLINA VINCOLISTICA**



**ELENCO ELABORATI VARIANTE PRG 1/2014**

Rev.	Descrizione	Cartografia
P1 Rev.2015	VINCOLI DEFINITIVI DEL PPAR AREE ESSENTI (Art. 60 NTA del PPAR) - REVISIONE	CARTOGRAFIA AEROFOTOGRAMMETRICA 10.000 INTERO TERRITORIO COMUNALE
P2a Rev.2015	PRG IN VIGORE CON INDIVIDUAZIONE DELLE VARIANZIONI ZONE TERRITORIALI OMOGENEE CON REGIME VINCOLISTICO	CARTOGRAFIA AEROFOTOGRAMMETRICA 2.000 AREA 1 - CAPOLUOGO
P2b Rev.2015	PRG IN VIGORE CON INDIVIDUAZIONE DELLE VARIANZIONI ZONE TERRITORIALI OMOGENEE CON REGIME VINCOLISTICO	CARTOGRAFIA AEROFOTOGRAMMETRICA 2.000 AREA 2-3-4-5-6
P3a Rev.2017	PRG IN VARIANTE CON INDIVIDUAZIONE DELLE VARIANZIONI ZONE TERRITORIALI OMOGENEE CON REGIME VINCOLISTICO	CARTOGRAFIA AEROFOTOGRAMMETRICA 2.000 AREA 1 - CAPOLUOGO
P3b Rev.2017	PRG IN VARIANTE CON INDIVIDUAZIONE DELLE VARIANZIONI ZONE TERRITORIALI OMOGENEE CON REGIME VINCOLISTICO	CARTOGRAFIA AEROFOTOGRAMMETRICA 2.000 AREA 2-3-4-5-6
P4a Rev.2017	PRG IN VARIANTE CON INDIVIDUAZIONE DELLE VARIANZIONI ZONE TERRITORIALI OMOGENEE CON REGIME VINCOLISTICO	CARTOGRAFIA CATASTALE 2.000 AREA 1 - CAPOLUOGO
P4b Rev.2017	PRG IN VARIANTE CON INDIVIDUAZIONE DELLE VARIANZIONI ZONE TERRITORIALI OMOGENEE CON REGIME VINCOLISTICO	CARTOGRAFIA CATASTALE 2.000 AREA 2-3-4-5-6
P5 Rev.2017	PRG IN VARIANTE CON INDIVIDUAZIONE DELLE VARIANZIONI ZONE TERRITORIALI OMOGENEE CON REGIME VINCOLISTICO	5.000 da BASE CART. AEROF. 10.000 INTERO TERRITORIO

**COMUNE DI CARASSAI**  
 PROV. DI ASCOLI PICENO

APPROVAZIONI  
 - ADOTTATO DEFINITIVAMENTE CON DELIBERA CONSIGLIO COMUNALE N. 7 DEL 20/02/2016  
 - APPROVATO DEFINITIVAMENTE CON DELIBERA CONSIGLIO COMUNALE N. 102

**PIANO REGOLATORE GENERALE**  
 VARIANTE 1/2014  
 PRG IN VARIANTE CON INDIVIDUAZIONE DELLE VARIANZIONI

Elaborato aggiornato ai rilievi imposti con Decreto del Presidente della Provincia n. 21 del 02/03/2017

ELAB. **P4a**  
**ZONE TERRITORIALI OMOGENEE**  
 CON REGIME VINCOLISTICO

REV.2017  
**AREA 1 - CAPOLUOGO**

Sindaco  
 p.a. Vincenzo Polini

Segretario Comunale  
 Dott.ssa Gabriella Mariotti

Tecnico Comunale  
 Geom. Mario Tomassetti

CARTOGRAFIA CATASTALE  
 DATA: 23/03/2017  
 SCALA: 1 : 2.000

PROGETTISTA:  
 Arch. Mario Pistonesi  
 Via Fausto Smoroni, 142  
 63022 PORTO SAN GIORGIO (PS)

**LEGENDA**

**ZONE RESIDENZIALI**

<b>A</b>	CENTRO STORICO	PERIMETRAZIONE	(ART. 35 NTA)
<b>A1</b>	CENTRO STORICO ROCCA MONTEVARMINE		(ART. 36 NTA)
<b>B</b>	COMPLEMENTAMENTO RESIDENZIALE		(ART. 37 NTA)
<b>B1</b>	COMPLEMENTAMENTO RESIDENZIALE BASSA DENSITA'		(ART. 38 NTA)
<b>B2</b>	COMPLEMENTAMENTO RESIDENZIALE MEDIA DENSITA'		(ART. 39 NTA)
<b>C</b>	ESPANSIONE RESIDENZIALE		(ART. 40 NTA)
<b>Cpu</b>	EDILIZIA RESIDENZIALE PUBBLICA		(ART. 41 NTA)

**ZONE ATTIVITA' PRODUTTIVE**

<b>D</b>	INDUSTRIALE - ARTIGIANALE		(ART. 42 NTA)
<b>D1</b>	INDUSTRIALE - ARTIGIANALE DI COMPLEMENTAMENTO		(ART. 43 NTA)
<b>E</b>	AGRICOLA		(ART. 44 NTA)
<b>Vpr</b>	VERDE PRIVATO		(ART. 45 NTA)

**ZONE D'INTERESSE PUBBLICO**

<b>F1</b>	ATTREZZATURE DI INTERESSE GENERALE		(ART. 47 NTA)
<b>Fas</b>	ATTREZZATURE SPORTIVE		(ART. 48 NTA)
<b>Fasp</b>	ATTREZZATURE SPORTIVE PRIVATE		(ART. 49 NTA)
<b>Fpu</b>	VERDE PUBBLICO		(ART. 50 NTA)
<b>Fci</b>	CIMITERIALE	FASCIA DI RISPETTO CIMITERIALE	(ART. 51 NTA)
	AREE DESTINATE ALLA VIABILITA'		(ART. 52 NTA)
	DELIMITAZIONE FASCIA DI RISPETTO STRADALE		
	DELIMITAZIONE CENTRO ABITATO (D.G.M. n. 32 del 27/05/2010)		

Perimetrazione dell'area urbanistica originaria PRG in vigore

